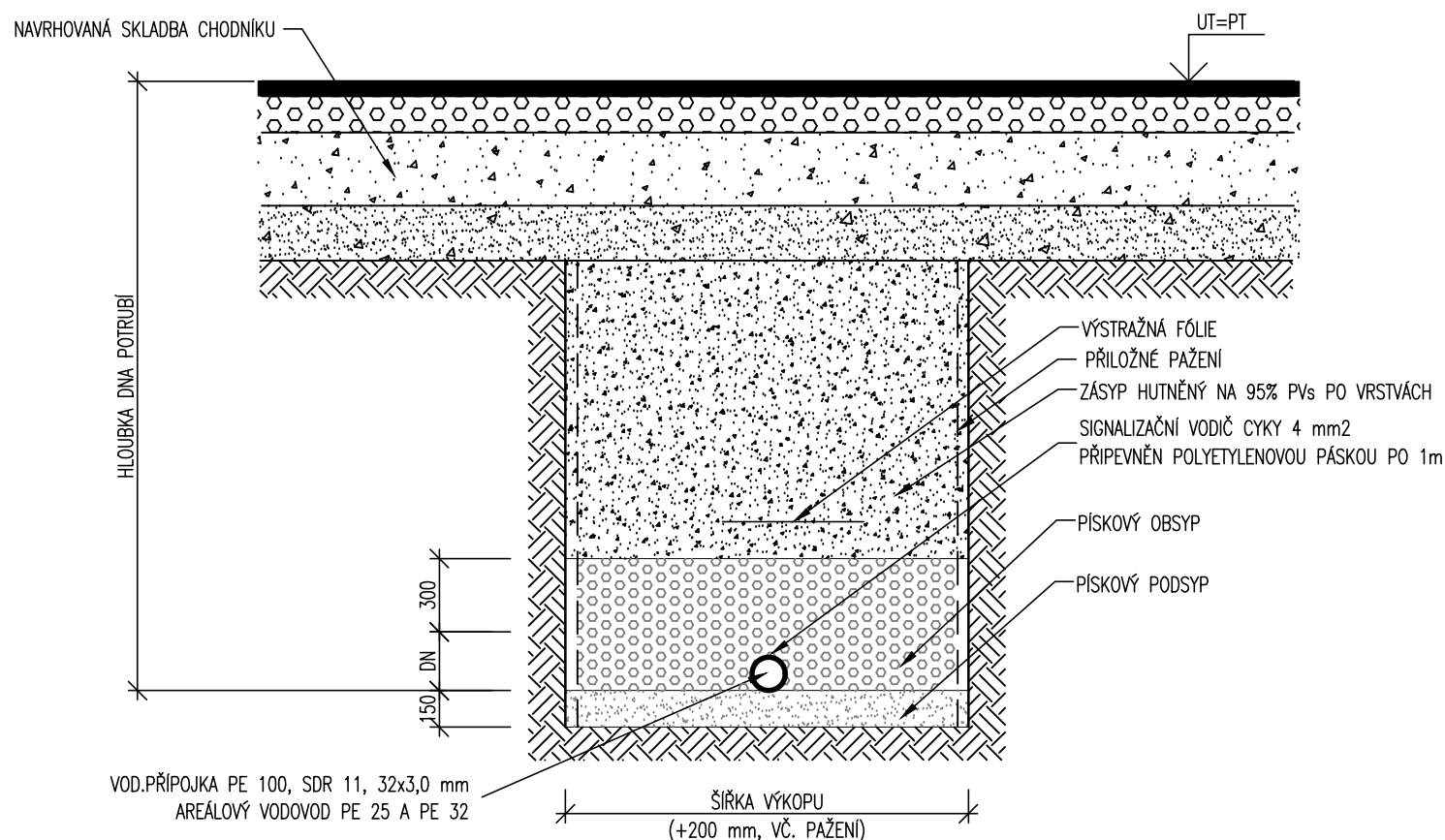


ULOŽENÍ V CHODNÍKU



NEJMENŠÍ ŠÍŘKA PRACOVNÍHO PROSTORU (Š)
V ZÁVISLOSTI NA JMENOVITÉ SVĚTLOSTI DN A NA HLOUBCE RÝHY

TABULKA 1

Hloubka rýhy h	zapažená rýha š
1,00m ≤ h ≤ 1,75m	0,8m
1,75m < h ≤ 4,00m	0,9m
h > 4,00m	1,0m


TABULKA 2

DN	zapažená rýha š
≤ 225	OD + 0,40m
> 225 až ≤ 350	OD + 0,50m
> 350 až ≤ 700	OD + 0,70m
> 700 až ≤ 1200	OD + 0,85m

TABULKA VÝŠKY min. KRYTÍ:


Druh povrchu	krytí x (m)
komunikace	1,5
chodník	1,2
volný terén	1,2

SO 300 - VODOHOSPODÁŘSKÉ OBJEKTY
SO 303 - VODOVOD AREÁLOVÝ
SO 307 - PŘELOŽKA FONTÁNY A PÍTKO

Objednatel:	 Statutární město Liberec nám. Dr. E. Beneše 1/1, 460 59 Liberec 1	HIP: Ing.arch.Ing. Jiří Jand'ourek
-------------	--	---

Zhotovitel:	 Ov-a architekti s.r.o. Badeniho 29/5 160 00 Praha 6	HIP: Ing.arch. Jiří Opočenský
-------------	--	--------------------------------------

Zhotovitel:	 Valbek, spol. s r.o. Vaňurova 505/17 460 07 Liberec III - Jeřáb	HIP: Ing. Petr Ansorge
-------------	--	-------------------------------

	Vypracoval	Ing. Petr Koldovský		Zak. číslo	20LI71004
	Zodp. projektant	Ing. Petr Koldovský		Datum	12 / 2020
	Tech. kontrola	Ing. Petr Koldovský		Stupeň	DÚR+DSP
	Akce TRŽNÍ NÁMĚSTÍ LIBEREC			Počet formátů	2 x A4
				Měřítko	1 : 20
				Č. přílohy	Paré
Zhotovitel: PVK Projekt s.r.o. Projektování, inženýrská činnost Hluboká 279, 511 01 Turnov www.pvkprojekt.cz, Tel.: +420 484 840 467	Příloha VZOROVÝ PŘÍČNÝ ŘEZ ULOŽENÍM	04			